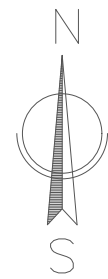







JÕHVI LINNA, HARIDUSE TÄNAVA JA PURU TEE
VAHELISE MAA-ALA DETAILPLANEERING
KRUNDIJAOTUS 1:1000



KRUNTIDE MOODUSTAMISE TABEL

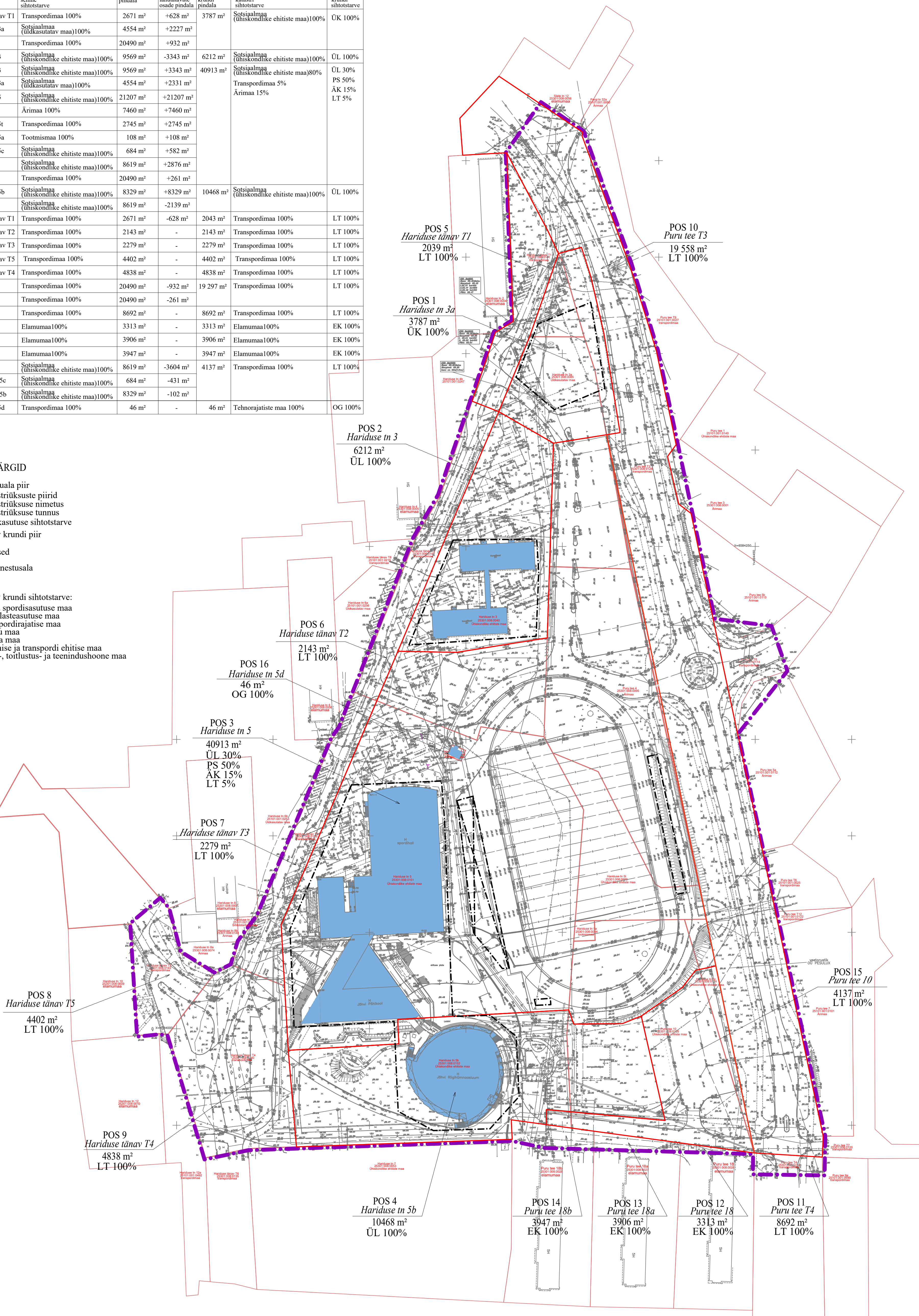
POS nr	krundi aadressi ettepanek	moodustatud krundist	krundile senine sihtotstarve	krundile senine pindala	liidetavate/ lahutatavate osade pindala	planeeritav krundi pindala	planeeritav katuse sihtotstarve	planeeritav krundi sihtotstarve
1	Hariduse tn 3a	Hariduse tänav T1	Transpordimaa 100%	2671 m²	+628 m²	3787 m²	Sotsiaalmaa (ühiskondlike ehitiste maa)100%	ÜK 100%
		Hariduse tn 3a	Sotsiaalmaa (üldkasutatav maa)100%	4554 m²	+2227 m²			
		Puru tee T3	Transpordimaa 100%	20490 m²	+932 m²			
2	Hariduse tn 3	Hariduse tn 3	Sotsiaalmaa (ühiskondlike ehitiste maa)100%	9569 m²	-3343 m²	6212 m²	Sotsiaalmaa (ühiskondlike ehitiste maa)100%	ÜL 100%
3	Hariduse tn 5	Hariduse tn 3	Sotsiaalmaa (ühiskondlike ehitiste maa)100%	9569 m²	+3343 m²	40913 m²	Sotsiaalmaa (ühiskondlike ehitiste maa)80%	ÜL 30%
		Hariduse tn 3a	Sotsiaalmaa (üldkasutatav maa)100%	4554 m²	+2331 m²		Transpordimaa 5%	PS 50%
		Hariduse tn 5	Sotsiaalmaa (ühiskondlike ehitiste maa)100%	21207 m²	+21207 m²		Ärimea 15%	AK 15%
		Puru tee 4	Ärimea 100%	7460 m²	+7460 m²			LT 5%
		Hariduse tn 5t	Transpordimaa 100%	2745 m²	+2745 m²			
		Hariduse tn 5a	Tootismisimaa 100%	108 m²	+108 m²			
		Hariduse tn 5c	Sotsiaalmaa (ühiskondlike ehitiste maa)100%	684 m²	+582 m²			
		Puru tee 10	Sotsiaalmaa (ühiskondlike ehitiste maa)100%	8619 m²	+2876 m²			
		Puru tee T3	Transpordimaa 100%	20490 m²	+261 m²			
4	Hariduse tn 5b	Hariduse tn 5b	Sotsiaalmaa (ühiskondlike ehitiste maa)100%	8329 m²	+8329 m²	10468 m²	Sotsiaalmaa (ühiskondlike ehitiste maa)100%	ÜL 100%
		Puru tee 10	Sotsiaalmaa (ühiskondlike ehitiste maa)100%	8619 m²	-2139 m²			
5	Hariduse tänav T1	Hariduse tänav T1	Transpordimaa 100%	2671 m²	-628 m²	2043 m²	Transpordimaa 100%	LT 100%
6	Hariduse tänav T2	Hariduse tänav T2	Transpordimaa 100%	2143 m²	-	2143 m²	Transpordimaa 100%	LT 100%
7	Hariduse tänav T3	Hariduse tänav T3	Transpordimaa 100%	2279 m²	-	2279 m²	Transpordimaa 100%	LT 100%
8	Hariduse tänav T5	Hariduse tänav T5	Transpordimaa 100%	4402 m²	-	4402 m²	Transpordimaa 100%	LT 100%
9	Hariduse tänav T4	Hariduse tänav T4	Transpordimaa 100%	4838 m²	-	4838 m²	Transpordimaa 100%	LT 100%
10	Puru tee T3	Puru tee T3	Transpordimaa 100%	20490 m²	-932 m²	19 297 m²	Transpordimaa 100%	LT 100%
		Puru tee T3	Transpordimaa 100%	20490 m²	-261 m²			
11	Puru tee T4	Puru tee T4	Transpordimaa 100%	8692 m²	-	8692 m²	Transpordimaa 100%	LT 100%
12	Puru tee 18	Puru tee 18	Elamumaa100%	3313 m²	-	3313 m²	Elamumaa100%	EK 100%
13	Puru tee 18a	Puru tee 18a	Elamumaa100%	3906 m²	-	3906 m²	Elamumaa100%	EK 100%
14	Puru tee 18b	Puru tee 18b	Elamumaa100%	3947 m²	-	3947 m²	Elamumaa100%	EK 100%
15	Puru tee 10	Puru tee 10	Sotsiaalmaa (ühiskondlike ehitiste maa)100%	8619 m²	-3604 m²	4137 m²	Transpordimaa 100%	LT 100%
		Hariduse tn 5c	Sotsiaalmaa (ühiskondlike ehitiste maa)100%	684 m²	-431 m²			
		Hariduse tn 5b	Sotsiaalmaa (ühiskondlike ehitiste maa)100%	8329 m²	-102 m²			
16	Hariduse tn 5d	Hariduse tn 5d	Transpordimaa 100%	46 m²	-	46 m²	Tehnorajatiste maa 100%	OG 100%

LEPPEMÄRGID

- | | |
|---|---------------------------------|
|  | planeeringuala piir |
| | ol.ol. katastrirüksuste piirid |
|  | ol.ol. katastrirüksuse nimetus |
| | ol.ol. katastrirüksuse tunnus |
|  | ol.ol. maakasutuse sihtotstarve |
| | planeeritav krundi piir |
|  | ol.ol. chitised |
|  | krundi hoonestusala |

Planeeritav krundi sihtotstarve:

ÜK - kultuuri- ja spordiasutuste maa
 Ül - haridus- ja lasteasutuste maa
 PS - puhke- ja spordirajatise maa
 EK - korterelamu maa
 LT - tee ja tänava maa
 OG - gaasi tootmise ja transpordi ehitise maa
 AK - kaubandus-, tootlustus- ja teenindushoone maa

[illegible]

objekt	Jõhvi linna, Hariduse tänava ja Puru tee vahelise maa-ala detailplaneering		
100 nr	DP-191	joonis	KRUNDIJAOTUS
mõõtkava	1:1000	koostaja	Jõhvi Vallavalitsus
leht	DP-05	arhitekt	N.Sameli
kuupäev	10.05.2024		